

VÝPIS Z KATASTRU NEMOVITOSTÍ
prokazující stav evidovaný k datu 05.05.2026 12:15:02

Okres: CZ0635 Žďár nad Sázavou

Obec: 597091 Vojnův Městec

Kat.území: 784605 Vojnův Městec

List vlastnictví: 380

V kat. území jsou pozemky vedeny ve dvou číselných řadách (St. = stavební parcela)

A Vlastník, jiný oprávněný Identifikátor Podíl
Vlastnické právo



B Nemovitosti

Pozemky

Parcela

Výměra[m2] Druh pozemku

Způsob využití

Způsob ochrany

St. 245/1

284 zastavěná plocha a
nádvoří

chráněná krajinná
oblast, chráněná
krajinná oblast -
III. zóna

Součástí je stavba: Vojnův Městec, č.p. 227, rod.dům

Stavba stojí na pozemku p.č.: St. 245/1

St. 245/2

32 zastavěná plocha a
nádvoří

chráněná krajinná
oblast, chráněná
krajinná oblast -
III. zóna


Součástí je stavba: bez čp/če, jiná st.

Stavba stojí na pozemku p.č.: St. 245/2

664/7

509 zahrada

chráněná krajinná
oblast, chráněná
krajinná oblast -
III. zóna,
zemědělský půdní
fond



VÝPIS Z KATASTRU NEMOVITOSTÍ
prokazující stav evidovaný k datu 05.05.2026 12:15:02


Okres: CZ0635 Žďár nad Sázavou

Obec: 597091 Vojnův Městec

Kat.území: 784605 Vojnův Městec

List vlastnictví: 380

V kat. území jsou pozemky vedeny ve dvou číselných řadách (St. = stavební parcela)



B1 Věcná práva sloužící ve prospěch nemovitostí v části B - **Bez zápisu**

C Věcná práva zatěžující nemovitosti v části B včetně souvisejících údajů - **Bez zápisu**


D Poznámky a další obdobné údaje - **Bez zápisu**

Plomby a upozornění - **Bez zápisu**

E Nabývací tituly a jiné podklady zápisu

Listina

o Usnesení soudu o dědictví



F Vztah bonitovaných půdně ekologických jednotek (BPEJ) k parcelám

Parcela	BPEJ	Výměra [m2]
664/7	83715	91
	85800	418
705/2	83746	71
706/3	83716	6807
	83746	329
	85011	369
744/9	83716	55
	85011	458
744/12	85011	18
1283/1	83534	321
1283/37	83534	7030

VÝPIS Z KATASTRU NEMOVITOSTÍ
prokazující stav evidovaný k datu 05.05.2026 12:15:02

Okres: CZ0635 Žďár nad Sázavou

Obec: 597091 Vojnův Městec

Kat.území: 784605 Vojnův Městec

List vlastnictví: 380

V kat. území jsou pozemky vedeny ve dvou číselných řadách (St. = stavební parcela)

*Nemovitosti jsou v územním obvodu, ve kterém vykonává státní správu katastru nemovitostí ČR:
Katastrální úřad pro Vysočinu, Katastrální pracoviště Žďár nad Sázavou, kód: 714.*

Vyhotovil:
Český úřad zeměměřický a katastrální - SCD
Vyhotoveno dálkovým přístupem

Vyhotoveno: 05.05.2026 12:30:08

Podpis, razítko:

Řízení PÚ:

Poučení: Údaje katastru lze užit pouze k účelům uvedeným v § 1 odst. 2 katastrálního zákona.
Osobní údaje získané z katastru lze zpracovávat pouze při splnění podmínek obecného nařízení
o ochraně osobních údajů. Podrobnosti viz <https://cuzk.gov.cz/>.